

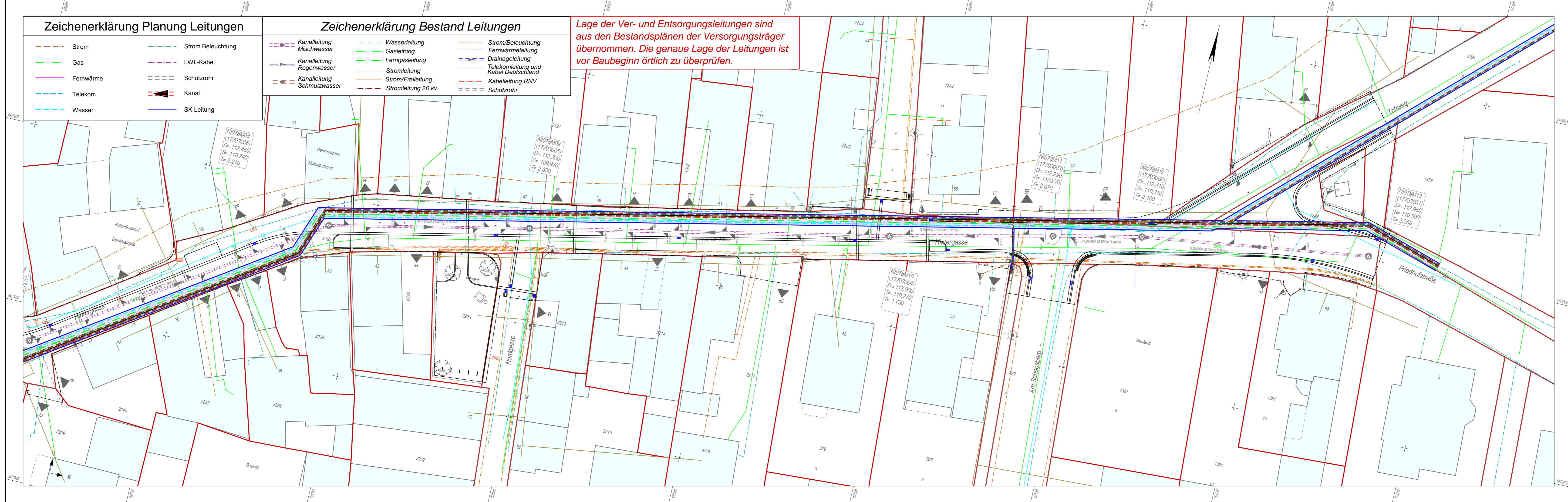
### Zeichenerklärung Planung Leitungen

- Strom
- Gas
- Fernwärme
- Telekom
- Wasser
- Strom Beleuchtung
- LWL-Kabel
- Schutzrohr
- Kanal
- SK Leitung


### Zeichenerklärung Bestand Leitungen

- Kanalleitung Mischwasser
- Kanalleitung Regenwasser
- Kanalleitung Schmutzwasser
- Wasserleitung
- Gasleitung
- Ferngasleitung
- Stromleitung
- Strom/Freileitung
- Stromleitung 20 kv
- Strom/Beleuchtung
- Fernwärmeleitung
- Drainageleitung
- Telekomeitung und Kabel Deutschland
- Kabelleitung RNV
- Schutzrohr

Lage der Ver- und Entsorgungsleitungen sind aus den Bestandsplänen der Versorgungsträger übernommen. Die genaue Lage der Leitungen ist vor Baubeginn örtlich zu überprüfen.



Index	Art der Änderung	Datum	Name

 INGENIEURBÜRO KRUG <small>Verkehrswesen und Wasserwirtschaft</small>		Projekt Nr. <b>130-621</b>
Sachgebiet 5		Datei 5_LP_04
Ausschnitt 002		Bemerkungen:
bearbeitet:	Datum 08/24	Zeichen FR
gezeichnet:	08/24	MW
geprüft:	08/24	Kr


Verbandsgemeinde Deidesheim

Ortsgemeinde Niederkirchen

Umbau der Hintergasse

**Ausführungsplanung**

**Trassenplanung Lageplan 2**



PLANVERFASSER	BAUHERR	BEHÖRDE
ANLAGE: PLAN-NR.: MASSSTAB: 1: 250 BLATTGRÖSSE: 1100 mm / 297 mm		

Ludwigshafen, den 06.01.2025